

Los servicios.

Rutas de senderismo.

A

Paseo Lago de Ibardin

B

Paseo Cromlech

C

Paseo Falda de Larrun



A Paseo Lago de Ibardin
Distancia: 5.900m
Tiempo: 1h45'



B Paseo Cromlech
Distancia: 4.170m
Tiempo: 1h15'



C Paseo Falda de Larrun
Distancia: 3.125m
Tiempo: 50'



La Gasolinera

En nuestra espectacular gasolinera podrá llenar el depósito de su vehículo de manera rápida, económica y con la garantía de uno de los mejores proveedores de combustible. Disfrutando de la naturaleza y del paisaje para una inmejorable espera.



A B C

Paseando por los alrededores

Le proponemos tres paseos distintos con los que puede disfrutar del paisaje natural de Ibardin. El primero nos acerca al lago que se encuentra a escasos kilómetros del centro de Ibardin; el segundo nos propone un recorrido marcado por la historia del lugar que nos permite disfrutar de los cromlechs de la zona, y el tercero nos da la posibilidad de acercarnos a las faldas del monte Larrun, definido por los lugareños como el balcón de la costa vasca.

Cualquiera de las posibilidades nos permite respirar aire puro, pisar verdes prados sobre la roca roja, y gozar de magníficas vistas...



Los comercios

En Ibardin podrá combinar la tranquilidad de un entorno natural con la mejor oferta de productos y servicios que nuestras ventas ponen a su alcance.



Desde una excelente gastronomía, hasta una gran variedad de regalos, tabaco, vinos, licores, mobiliario...



Oficina de información

En nuestra oficina de información podrá descubrir la historia, los servicios, los lugares de interés que ofrece Ibardin a sus visitantes, así como los alrededores de la montaña: pueblos, montes, paseos, mar, playa...



Hostal

Ibardin cuenta con un hostel en el que hospedarse y alargar su estancia para descubrir los encantos de un entorno natural privilegiado.




Lago

A escasos kilómetros de los comercios y disfrutando de uno de los paseos más accesibles que ofrece el entorno nos podemos acercar hasta el pequeño lago de Ibardin.



Cromlechs

Un entorno lleno de historia... y de prehistoria. A lo largo de uno de los paseos nos encontramos con un interesante legado de nuestros ancestros, un grupo de cinco cromlechs descubiertos en 1952 por José Miguel de Barandiaran.



www.ibardin.net

Colaboración:




Financiación:





DESCUBRE Ibañeta

LA MONTAÑA DE LA COSTA VASCA

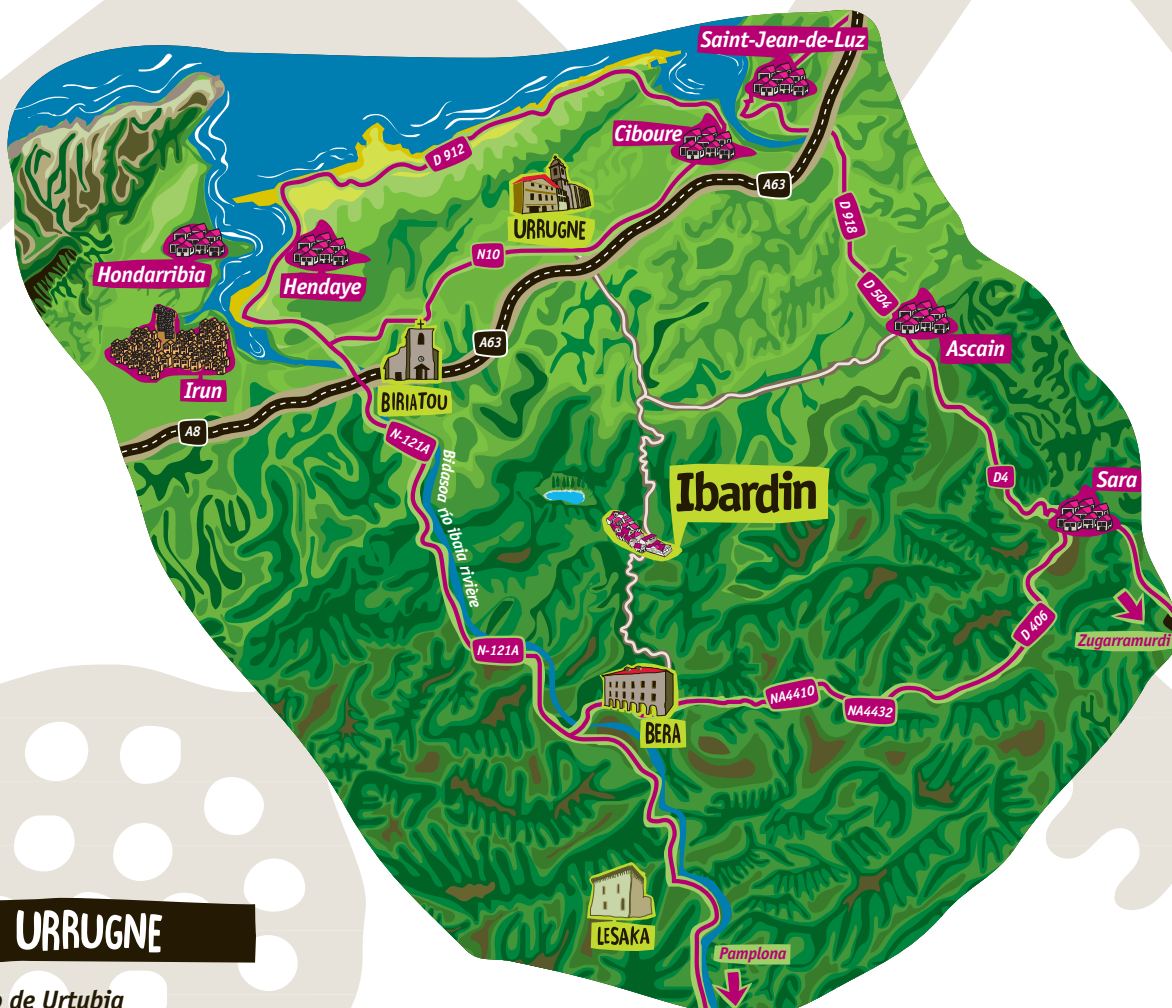


Descubre la historia del lugar, sus paisajes, sus paseos y sus inmejorables vistas.

El collado de Ibañeta, de una riqueza natural y paisajística única, está situado en el nacimiento montañoso del Pirineo Occidental, en uno de los primeros altos que encontramos si seguimos desde la línea fronteriza del Bidasoa.

Si bien las aduanas formaban parte de este alto hasta 1993, las relaciones sociales, culturales, y comerciales entre ambos lados del collado forman parte de una historia muy anterior. En 1956 se construyó el primero de los edificios que conforman la realidad actual del lugar. Os invitamos a conocer su historia, sus paisajes, sus paseos y sus inmejorables vistas.

Unos alrededores llenos de historia...



BERA

Palacio Itzea
Casa de la familia Baroja, que da nombre al barrio. Fue construida en la segunda mitad del siglo XVII y la familia se instaló en ella en 1912. Al otro lado del río se puede ver la estela funeraria que realizó Jorge Oteiza en memoria de Pío Baroja.

Ayuntamiento
Construido en 1776, de estilo neoclásico, con reformas posteriores. En 1983 se encontraron restos de pinturas en las que se basó Julio Caro Baroja para realizar el boceto de los dibujos actuales, pintados por el artista beratarra Juan Larramendi.

Plaza de Altzate
Su nombre hace referencia a uno de los miembros del linaje de los Altzate. La casa torre señorial desaparecida habría estado situada en las proximidades de la plaza, junto a la regata Zia.

Puente San Miguel
Este resto histórico da fe de las heridas de las guerras de 1813 que tuvieron lugar en Bera. En el mismo puente se encuentra una lápida que recuerda al militar muerto en la defensa del puente, Daniel Cadoux.

Iglesia San Esteban
Antigua casa-torre gótica, que a partir del siglo XVI se utilizará como iglesia. Destaca en su interior el órgano, creado por Amezua y Jaurregi, considerado el mejor órgano romántico de Navarra.

LESAKA

Plaza Zaharra
Además del interés general que en su conjunto tiene Plaza Zaharra, reúne diversas edificaciones de especial valor, algunas de las cuales pueden considerarse como modelos de palacio urbano.

Minyurinea y Torre Zabaleta
(construcciones de los S. XIV-XV) Minyurinea, o Minguena, es probablemente el edificio más antiguo que se conserva en Lesaka, ya que algunos arqueólogos lo fechan en el siglo XIV. Del siglo XV, construida a partir de 1444, no oculta en absoluto sus objetivos militares. A pesar de los cambios que ha sufrido, nos ofrece una imagen del patrimonio arquitectónico de la época.

Regata Onin
El río hace frontera entre las dos partes de la población: Legarrea, al este, Pikuzelaia, al oeste. Tradicionalmente se interpreta como señal de paz entre las dos el baile de la Bandera que efectúa un representante municipal sobre el puente.

Agiña: Lesaka y la prehistoria
Numerosos monumentos y restos arqueológicos, dólmenes, túmulos, cromlech, asentamientos... de la Edad del Hierro, que datan de entre los años 600 y 200 a.C. En las inmediaciones, el Memorial al Padre Donosti formado por la Capilla de Vallet y la Estela del escultor Jorge Oteiza.

Iglesia San Martín de Tours
Iglesia parroquial de San Martín de Tours (siglos XVI, XVII y XVIII), con restos anteriores incorporados a la puerta del crucero. Retablo del siglo XVIII con esculturas de Luis Salvador y Carmona.

URRUGNE

Castillo de Urtubia
Pertenece a la misma familia desde que fue edificado en 1341; fue fortificado y ampliado en el s. XVI y en el XVIII hasta convertirse hoy día en un Monumento Histórico muy acogedor, amueblado y decorado con refinamiento.

Iglesia de San Vicente
Fue edificada en el s. XI bajo el patronato de San Vicente de Xaintes, primer obispo de Dax, y reconstruida en el s. XVI en el estilo renacentista. Está declarada monumento histórico.

Cornisa de Urruña
Declarada hoy Lugar de interés, está situada entre Ziburu y Hendaya, y tiene 7 km. El Consejo Regional ha iniciado un estudio destinado a declarar la Sitio Mayor de la Cornisa Vasca. La Cornisa ofrece un excepcional escaparate al pie del monte Larrun.

Capilla Socorri
Del siglo XVIII, la capilla de Nuestra Sra. de Socorri, o del Buen Socorro, está situada sobre un cerro que domina Urruña; es un lugar de peregrinación o de paseo muy famoso en la región.

Xoldokogaina y el Monte del Calvario

Subiendo a los montes de Xoldokogaina o al Calvario (con una pequeña capilla) tenemos la ocasión de ver numerosos animales como pottokas, ovejas, vacas silvestres betizu... Ofrecen también un punto de vista inmejorable sobre montes como las Peñas de Aia, Larrun, Jaizkibel, Ekaitza... y toda la costa de las Landas. Los dos son muy fáciles de subir, el más alto, el Xoldokogaina, apenas tiene 500m de desnivel.

Parque Oihana
Recorridos acrobáticos en los árboles, 70 juegos con 6 niveles. Tirolinas de 150 m, salto de Tarzán.

BIRIATOU

El frontón
El frontón, cancha "abierto" donde se juega a la pelota vasca, está en el centro del pueblo, con un torneo abierto a todo los jugadores en el verano.

El juego de la oca
El juego de la oca se practica durante las fiestas del pueblo, dedicadas a San Martín. Unos jóvenes a caballo tienen que arrancar el cuello de una oca que suspendida de una cuerda. El primero lleva una espada, los demás usan sus manos. El juego supone un rito de iniciación, anteriormente muy extendido en el País Vasco, pero que hoy sólo se conserva en algunos pueblos.

Cómo llegar...

Ibañeta está situado en un alto a 350 m de altura sobre el nivel del mar. El acceso por carretera se puede realizar bien por la parte navarra, subiendo desde Bera un pequeño puerto de unos 6 km, o bien por la parte de Iparralde (País Vasco Francés), subiendo desde Urruña un pequeño puerto de unos 7,5 km.